253 | Fieberbrunn-Herrgottbrücke

Länge	5,3 km	**Schwierigkeit**	Mittel
Höhenmeter Bergauf	280 hm		
Ausgangspunkt:	Fieberbrunn		
Endpunkt:	Herrgottbrücke		
Beste Jahreszeit:	MAI, JUN, JUL, AUG, SEP, OKT		

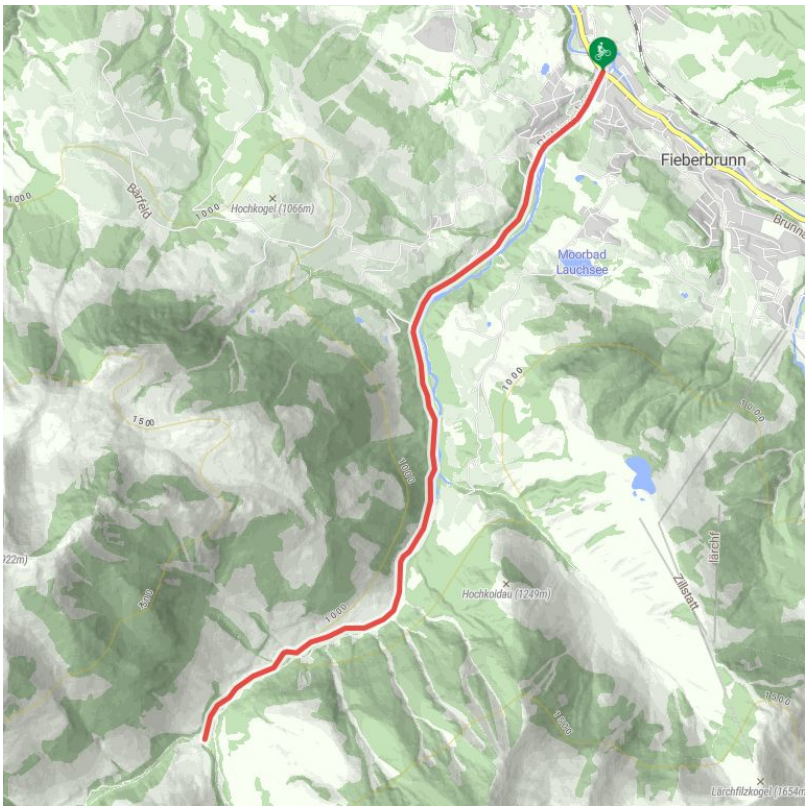

Höhenprofil

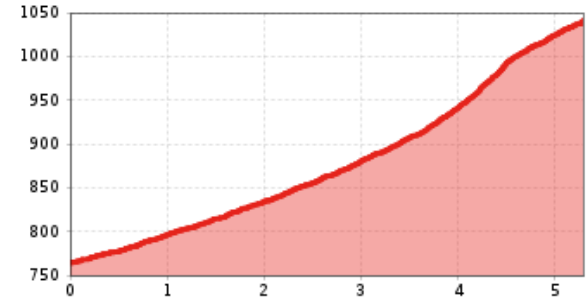

Beschreibung

Vom Dorfzentrum Fieberbrunn entlang der Ache bis zum Schwimmbad fahren. Hier auf die Bundesstraße wechseln und zuerst rechts über die Brücke und dann gleich links in den Gebraweg/Pletzergraben abbiegen. Dem ansteigenden Schottwerg ca. 5 km bis zur Abzweigung "Herrgottbrücke" folgen. Anschlussmöglichkeit an die Route MTB 251 bis zur Lämmerbichlalm.

Downloads

GPX DATEI INTERAKTIVE KARTE