285 | Pengelsteinrunde

Länge	20,7 km	**Schwierigkeit**	Mittel
Höhenmeter Bergauf	1029 hm	**Höhenmeter Bergab**	1029 hm
Ausgangspunkt:	GH Skirast, Kirchberg i.T.		
Endpunkt:	GH Skirast, Kirchberg i.T.		
Beste Jahreszeit:	MAI, JUN, JUL, AUG, SEP, OKT		

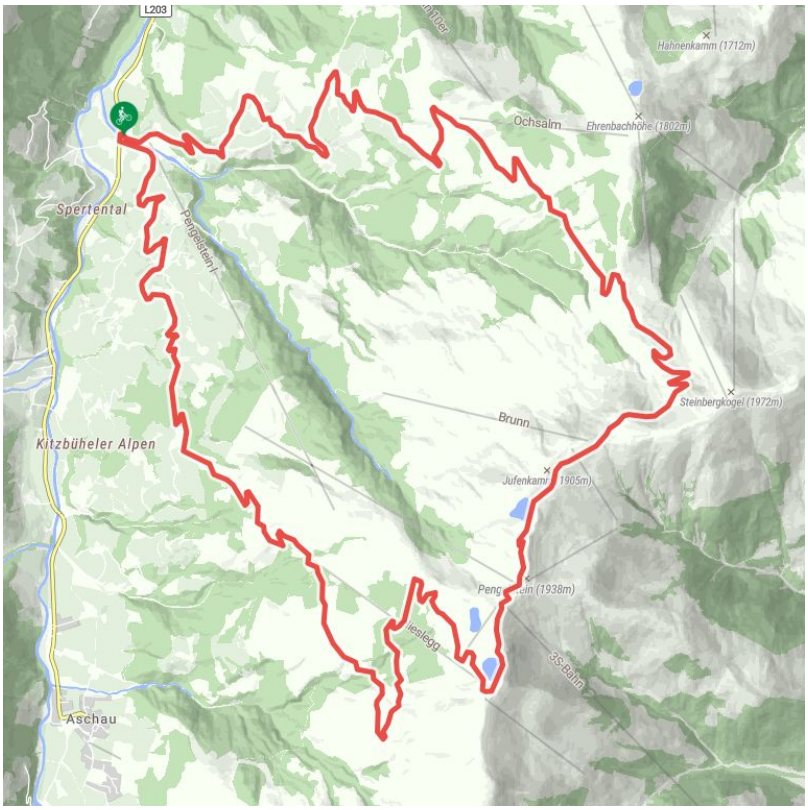

Höhenprofil

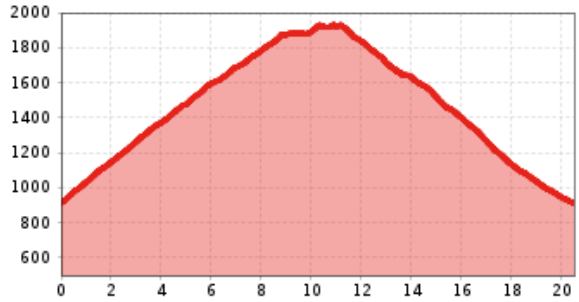

Beschreibung

Diese ausgedehnte Tour startet beim Gasthof Skirast im Ortsteil Rettenbach. Auf der Asphaltstraße verläuft die Strecke zunächst über den Krinbergweg bis zur Ochsalm. Hier startet der Forstweg Richtung Kaseralm und nun ist Kondition gefragt. Der steile Anstieg zum Pengelsteingipfel führt zuerst über die Streiteggalm und später über die Jufenalm. Oben angekommen erwarten den Biker der Brunnsee und wenig später der Usterkarsee und laden zu einer Verschnaufpause ein. Bergab geht's weiter über die Usterkaralm bis ins Tal. Wieder auf der Asphaltiertstraße angekommen, kann man sich bei der Hütte "Gauxerstadl" stärken.

Downloads

GPX DATEI INTERAKTIVE KARTE

Zimmer / Res
Gasthof Skirast