Bruggeralm (Winter)

Gehzeit Gesamt	2:40 h	**Länge**	7,6 km
Höhenmeter Bergauf	605 hm	**Höchster Punkt**	1350 m
Ausgangspunkt:	Wander - Infoplatz Jochberg		
Endpunkt:	Wander - Infoplatz Jochberg		

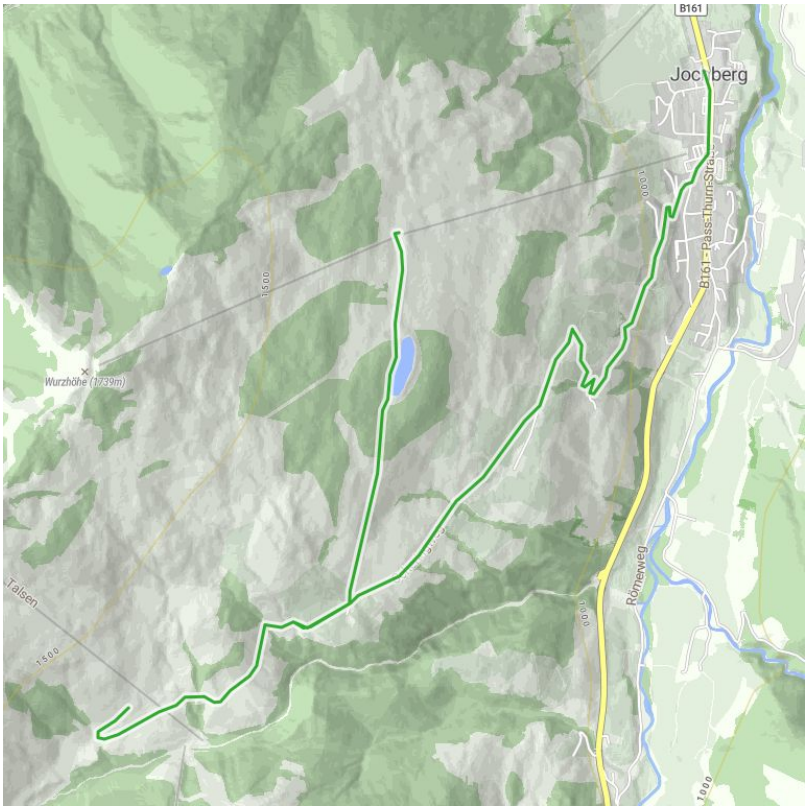

Höhenprofil

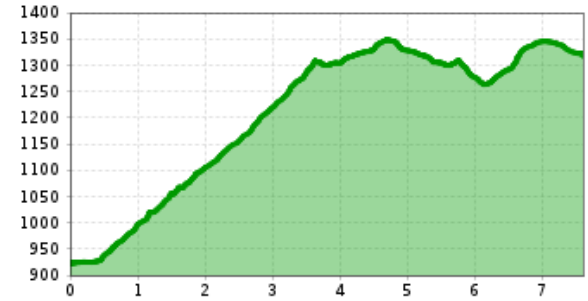

Beschreibung

Ausgangspunkt der Wanderung ist der Wander - Infoplatz Jochberg. Wir starten in Richtung Pass Thurn wo wir in Richtung Wagstättbahn links neben der Bahn vorbei gehen, und den Wegschildern in Richtung Wagstättalm folgen. Anfangs geht es noch dem Straßenverlauf entlang, später wandern wir über steileres Almgelände bis wir an unserem Ziel der Bruggeralm ankommen. Hier können wir uns mit Tiroler Hausmannskost oder Tipp des Wanderführers, ein frisch zubereiteter Moosbeerschmarrn richtig stärken. Ein weiterer Tipp wenn jemand zur Morgenstund ein ausgiebiges Frühstück mit frisch gebackenem Bauernbrot auf der herrlichen Aussichtsterrasse genießen möchte ist die Bruggeralm sehr zu empfehlen.

Streckenverlauf

Wander - Infoplatz Jochberg - Kirche - Wagstättlift Talstation - Schering - Bruggeralm

Empfohlene Ausrüstung

knöchelhohes, festes Schuhwerk mit Profilsohle, Schuhketten berggerechte Funktionsbekleidung, bequemer Rucksack, Teleskopstöcke, Jause und Getränk

Anreise

Parkplatz
Parkplatz an der Wagstättbahn

Hütten/Almen

Wagstättalm geschlossen
Bruggeralm geschlossen

Downloads

GPX DATEI **INTERAKTIVE KARTE**