CR3 | Cappucino | Bichlhof

Coffee Ride "Cappucino"

Länge	21,0 km	**Schwierigkeit**	Mittel		
Höhenmeter Bergauf	262 hm	**Höhenmeter Bergab**	254 hm	**Höchster Punkt**	830 m
Ausgangspunkt:	Kitzbühel Zentrum				
Endpunkt:	Kitzbühel Zentrum				
Beste Jahreszeit:	MAI, JUN, JUL, AUG, SEP, OKT				

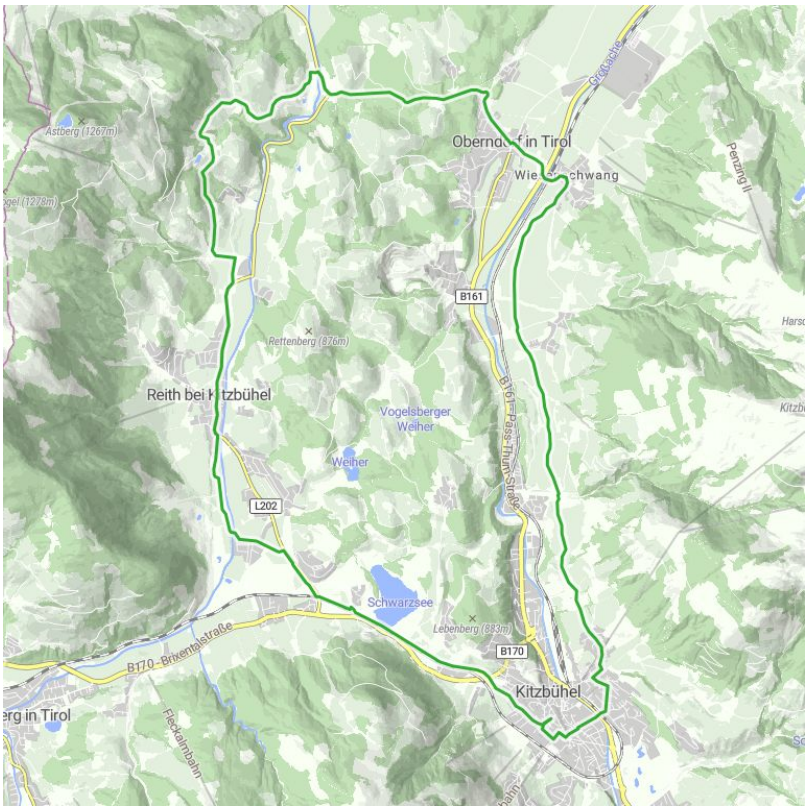

Höhenprofil

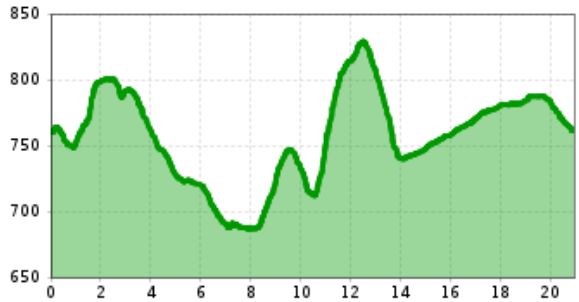

Beschreibung

Starten Sie beim malerischen Schwarzsee und machen Sie sich auf den Weg zum Steuerberg, um Ihre ersten atemberaubenden Aussichten auf den Wilden Kaiser zu genießen, umrandet von typisch tirolerischen Bauernhäusern. Ein schneller Abstieg gefolgt von einem flotten zweiminütigen Aufstieg führt Sie in das malerische Dorf Reith bei Kitzbühel. Der anspruchsvollste Anstieg der Tour belohnt Sie mit den beeindruckenden Panoramen des Rettenbergs. Legen Sie eine wohlverdiente Pause für einen Kaffee oder eine Erfrischung im Bichlhof ein, bekannt für seine außergewöhnliche Lage zwischen dem Kitzbüheler Horn und dem Wilden Kaiser. Beenden Sie Ihr Abenteuer mit der Rückfahrt nach Kitzbühel über den historischen Römerweg.

Authentisches traditionelles Mittagsrast: Gästehaus Bichlhof
bester Aussichtspunkt: Blick auf den Wilden Kaiser oder Gästehaus Bichlhof

Downloads

GPX DATEI INTERAKTIVE KARTE