220 | Kammbergalpe-Buchensteinwand

Länge	5,3 km	**Schwierigkeit**	Mittel
Höhenmeter Bergauf	570 hm	**Höhenmeter Bergab**	570 hm
Ausgangspunkt:	St. Jakob im Hause-St-Ulrich a. P./Flecken		
Endpunkt:	Jochberg / Pass Thurn		
Beste Jahreszeit:	MAI, JUN, JUL, AUG, SEP, OKT		

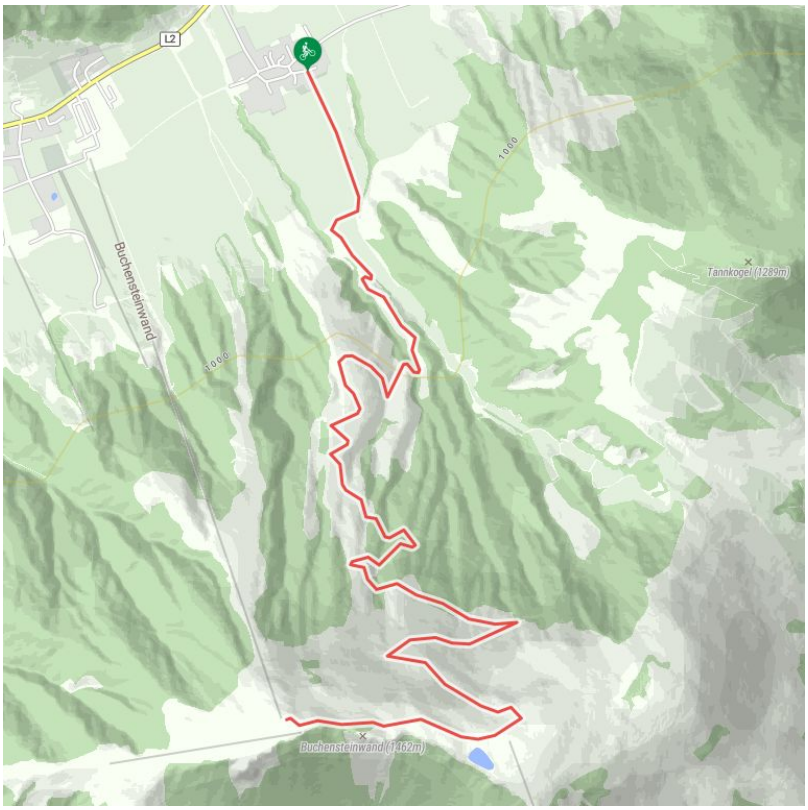

Höhenprofil

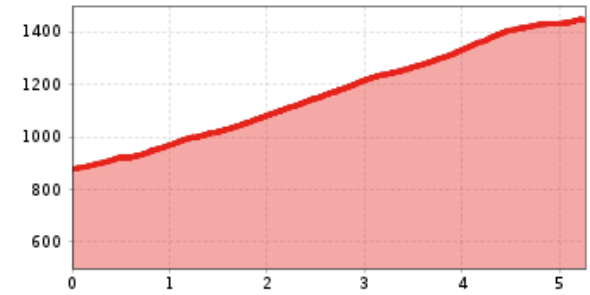

Beschreibung

Vom Weiler Flecken in St. Ulrich a.P. geht's auf einem Forstweg in Serpentinen bis zur Kammbergalm hinauf. Von hier aus führt ein steileres Wegstück mit ca. 16% Steigung zum Scheitelpunkt der Buchensteinwand. Über ein flaches Teilstück gelangt der Biker zum Berggasthof Buchensteinwand. Highlight der Tour ist das 30 m hohe, komplett begehbare Jakobskreuz.

Downloads

GPX DATEI INTERAKTIVE KARTE