242 | Branderalm-Gebraalm

Länge	13,7 km	**Schwierigkeit**	Mittel
Höhenmeter Bergauf	730 hm	**Höhenmeter Bergab**	730 hm
Ausgangspunkt:	Brander Reib		
Endpunkt:	Brander Reib		
Beste Jahreszeit:	MAI, JUN, JUL, AUG, SEP, OKT		

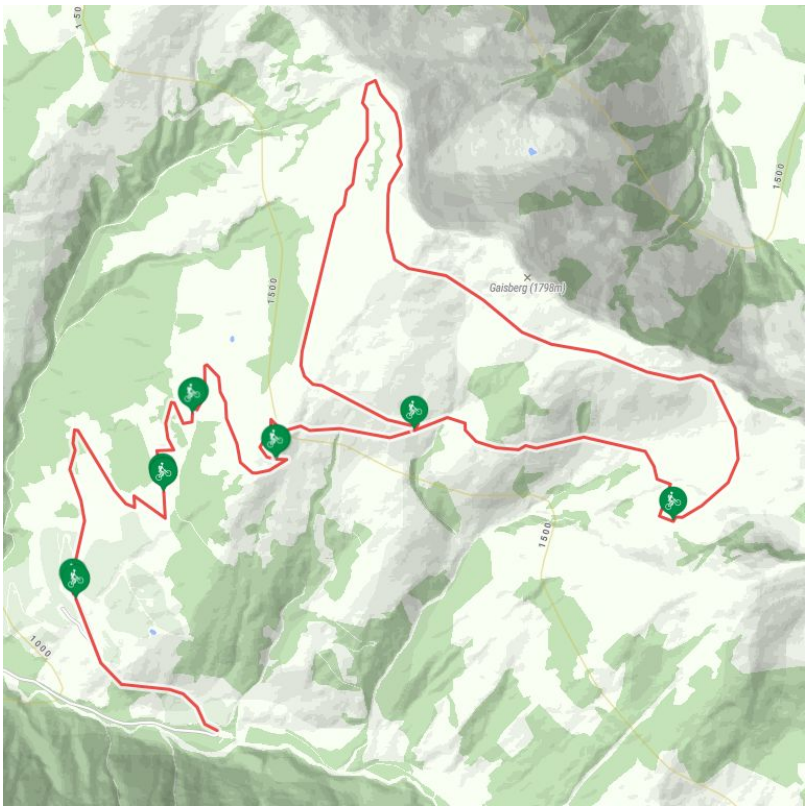

Höhenprofil

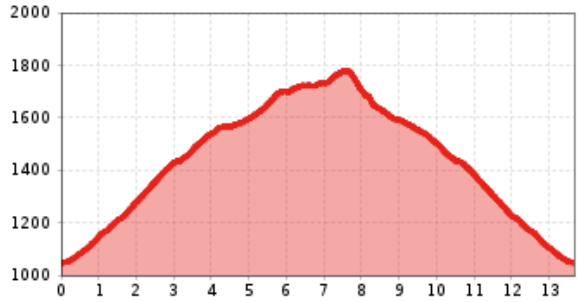

Beschreibung

Beginnend bei der Brander-Reibe führt der Weg anfangs über eine asphaltierte Straße zum Branderhof. Von dort geht es weiter über eine Schotterstraße durch ein Wald- und Almengebiet. An der Branderalm vorbei, fährt man über den Gaisberg-Sattel entlang zum Gebrajoch. Dort angekommen führt eine ca. 800 m lange Schiebestrecke über Almwiesen zu den Ruinen der Knappenstube (ein Relikt aus vergangener Zeit). Weiter über Almwege bergab Richtung Gebra-Alm und von dort über den Aufstiegsweg retour zum Ausgangspunkt. Einkehrtipp: Die Branderhofstube beim Wildpark lädt zur gemütlichen Einkehr.

Downloads

GPX DATEI INTERAKTIVE KARTE