5. Etappe KAT Walk Alpin

Etappe 5: Kitzbühel – St. Johann in Tirol

Gehzeit Gesamt	8 h	**Länge**	21,0 km	**Schwierigkeit**	Mittel
Höhenmeter Bergauf	1250 hm	**Höchster Punkt**	1996 m		

Kondition:	★ ★ ★ ★ ☆
Technik:	★ ★ ★ ☆ ☆
Öffentliche Verkehrsmittel:	Station Kitzbühel Bahnhof – 10 Minuten zu Fuß zum Startpunkt Fahrpläne: www.vvt.at Kitzbüheler Alpen Gästekarte = kostenlose Fahrkarte für den öffentlichen Nahverkehr! Weitere Informationen dazu finden Sie hier.
Abstell möglichkeit:	kostenpflichtiger Parkplatz Hornbahn - direkt am Startpunkt
Ausgangspunkt:	Kitzbühel - Talstation Hornbahn
Endpunkt:	St. Johann in Tirol - Talstation Harschbichlbahn
Wegbeschaffenheit:	Asphalt, Schotter, Forstweg, verwurzelter Waldweg, felsiger, teils ausgesetzter Bergweg (mittelschwer - rot markiert)
Beste Jahreszeit:	JUN, JUL, AUG, SEP, OKT

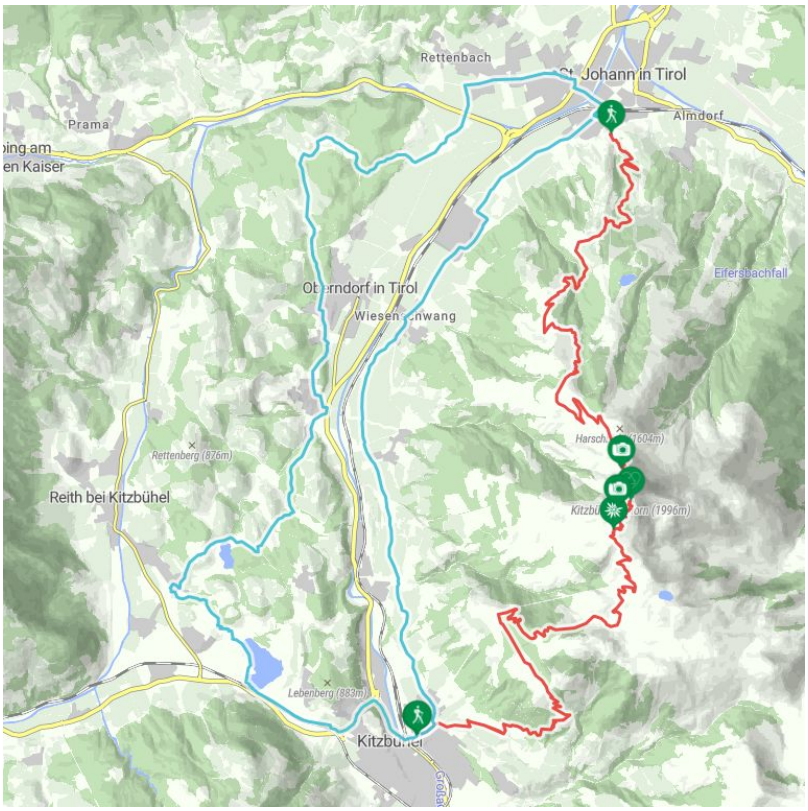

Höhenprofil

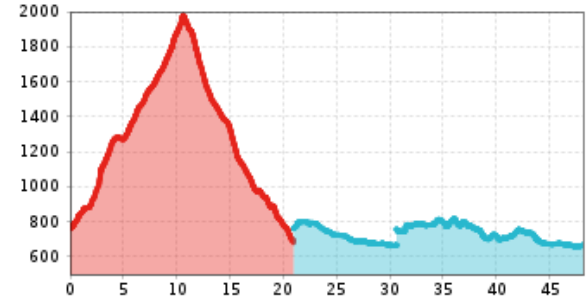

Beschreibung

Konditionell anspruchsvolle Etappe …

über das bekannte Kitzbüheler Horn nach St. Johann in Tirol, die Sie allerdings mit Hilfe mehrerer Bergbahnen abkürzen können. Aussichten in alle Himmelsrichtungen, ein gepflegter Alpenblumengarten und mehrere Einkehrmöglichkeiten machen diese Etappe zu einem besonderen Erlebnis! Spektakulärer Weg beim Abstieg vom Horn zum Harschbichl.

Vorbemerkung: Mit der Benützung der **Kitzbüheler Hornbahn** sowie der **Bergbahn Harschbichl** können Sie die **Etappe** unterschiedlich lang **abkürzen**. Bitte beachten Sie die Öffnungs- & Betriebszeiten der Bergbahnen!
Hornbahn Sektion 1 bis zur *Adlerhütte*

(1.270 m, Zeitdifferenz 1 h 15 min)

Hornbahn Sektion 2 bis zum *Alpenhaus*

(1.670 m, Zeitdifferenz 2 h 15 min)

Horn Gipfelbahn

(1.960 m, Zeitdifferenz 3 h 30 min)

Auch beim **Abstieg** kann man die

Bergbahn Harschbichl nach **St. Johann in Tirol** benützen
(1.600 m – 650 m, Zeitdifferenz rund 2 h).

Außerdem stehen an der **Mittelstation** **Mountaincarts** bereit, mit welchen optional **ins Tal** gebraust werden kann. Bei Zeit lohnt sich auch ein Besuch im **Kletterwald Hornpark** nahe der **Mittelstation** der ***Harschbichlbahn***.

Vom **Ausgangspunkt Talstation** **Hornbahn** gehen Sie auf der **Zufahrtsstraße** Richtung ***Hagstein***. Beim ***Bauernhof Grünberg*** zweigen Sie auf einen steilen **Forstweg** Richtung ***Gasthof Hagstein, Adlerhütte, Alpengasthaus*** ab.

Die Route führt durch den **Wald** in mehreren Serpentinen **aufwärts**. Weiter oben erreichen Sie über Almwiesen die **Adlerhütte** (2 h ab Kitzbühel) und die nahe gelegene **Mittelstation** der ***Hornbahn***. **Hinter** der ***Adlerhütte*** weiter auf einem **Steig**, der bald in einen **Forstweg** übergeht. Von hier an orientieren Sie sich immer an den **Schildern** zum ***Kitzbüheler Horn***.

Der Weg quert bald das **Weidegebiet** und in Folge verläuft der **Wanderweg** nur noch leicht ansteigend unterhalb des ***Wilden Hags*** hinüber zum hügeligen **Almgelände** der ***Trattalmen***. Nun haben Sie den Gipfel immer vor sich und wandern auf der **Zufahrtsstraße** zunächst zum **Alpenhaus** (1 h 15 min ab der *Adlerhütte*; Bergstation Sektion 2).

Dann auf dem **Zufahrtsweg** zum Kitzbüheler Horn weiter, bis Sie den **Eingang** zum **Alpenblumengarten** erreichen. Durch diesen **hindurch** und oben am Weg weiter zum **Horngipfelhaus** (50 min ab dem *Alpenhaus*) und dem Sender an der **Spitze des Horns**.

Beim **Abstieg** wandern Sie bis zur **Abzweigung** nach ***St. Johann in Tirol***, vorbei an einem markanten **Aussichtskreuz** auf ca. 1.900 Meter Seehöhe und am **selben Weg retour**. Hier zweigt ein mit **Seil gut gesicherter Steig** durch **steiles Gelände** ab (**alternativ** zum *Scheibersteig* kann der leichtere, aber längere **beschilderte *Hornrundwanderweg*** gewählt werden). Ein spektakulärer Wegabschnitt an der Nordwestseite des *Kitzbüheler Horns*!

Weiter unten wird das Gelände flacher und Sie gelangen etwas unterhalb der **Harschbichlalm** wieder auf einen **Fahrweg**. Nun entweder ein **kurzes Stück zur *Harschbichlalm*** (ca. 1 h ab dem *Kitzbüheler Horn*) und mit der **Bergbahn** ins **Tal oder** abwärts weiter Richtung ***Stanglalm***.

Unterhalb der **Stanglalm** verläuft die Route ein kurzes Stück auf einem **Forstweg**, bis dieser wieder in einen **Steig** mündet. Bei der nächsten **Abzweigung** halten Sie sich in Richtung **Müllneralm**.

Von dort aus folgen Sie der **Beschilderung** zur **Bassgeiger Alm** und weiter zum **Gasthof Hirschberg** und zur **Hochfeldalm**. Den **Schildern** in Richtung ***Buchwies*** folgend, führt die Etappe durch den **Wald** nach **St. Johann in Tirol** zum **Hilscherpark** an der **Talstation** der **Harschbichlbahn**.

Empfohlene Ausrüstung

atmungsaktive Outdoor-Bekleidung, ausreichend Verpflegung und Getränke, Erste-Hilfe-Ausrüstung, Handy mit vollem Akku & Ladegerät, Kartenmaterial, evtl. GPS-Gerät bzw. die GPS-Daten auf das Handy laden, Sonnenschutz (Sonnenbrille, Sonnencreme & Kappe), Regenschutz, Bargeld

Downloads

GPX DATEI INTERAKTIVE KARTE