Ölberg

Schöne, leichte Winterwanderung für Sonnenanbeter.

Gehzeit Gesamt	45 min	**Länge**	1,8 km
Höhenmeter Bergauf	63 hm	**Höchster Punkt**	801 m
Ausgangspunkt:	Kitzbüheler Horn Talstation		
Endpunkt:	Kitzbüheler Horn Talstation		
Wegbeschaffenheit:	Asphalt, Schotterwege, Waldpfade		

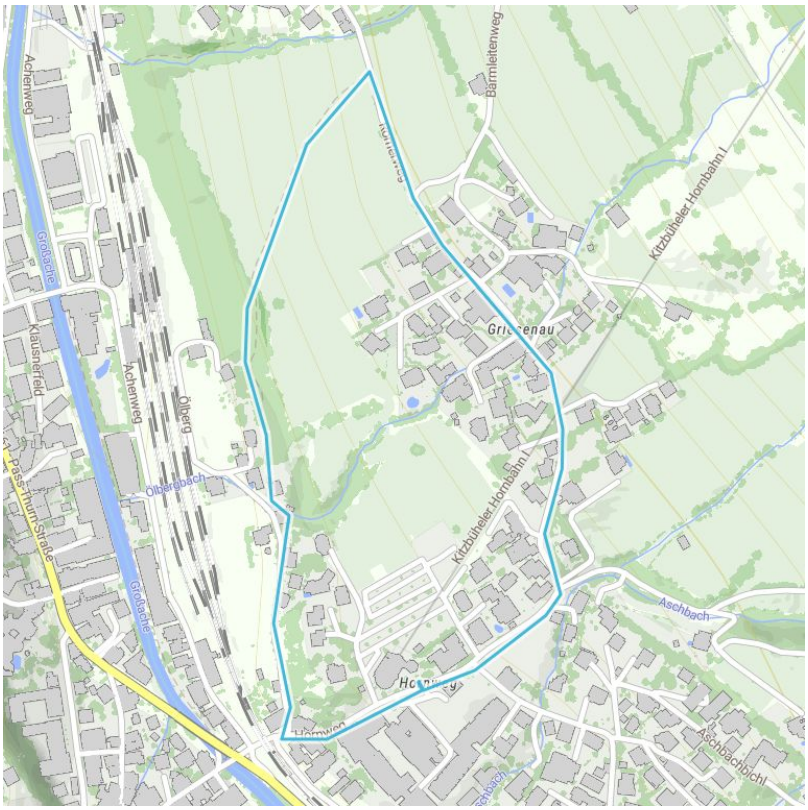

Höhenprofil

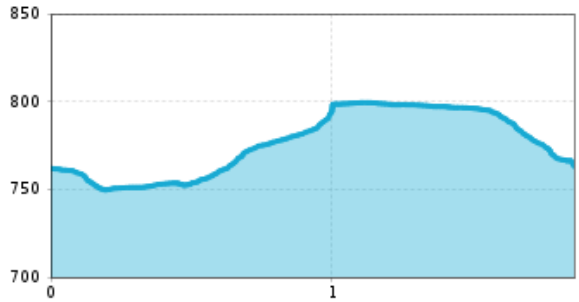

Beschreibung

Von der Kitzbüheler Horn Talstation starten wir unsere Wanderung.Wir gehen abwerts in Richtung Bahnübergang, wo wir kurz davor nach rechts in den Ölbergweg einbiegen. Nach ca 5 min kommen wir an der Ölbergkapelle an. Weiter führt uns die Wanderung links neben der Ölbergkapelle den Fußweg hinauf zum Römerweg. Nun folgen Sie nach rechts dem Römerweg, vorbei am Tennerhof, und wieder zurück zur Talstation der Hornbahn.

Empfohlene Ausrüstung

knöchelhohes, festes Schuhwerk mit Profilsohle

Anreise

Parkplatz
P5 - Parkplatz Hornbahn

Downloads

GPX DATEI INTERAKTIVE KARTE